


# Fiche randonnée


**Titre:** Île Moulinsart (Fillé, 72)

**Description:** Île Moulinsart (Fillé, 72)


Le chemin est bordé d'arbres sur une grande partie du parcours, offrant un cadre calme et agréable. L'environnement est naturel, parfois ouvert, parfois plus encaissé, ce qui rend la balade variée sans être monotone.


 **Précautions particulières**  
**ACCOMPAGNEMENT REQUIS**


- Ne pas s'y aventurer seul en fauteuil
  - Prévoir un accompagnant
  - Adapter le parcours selon la météo
- Possibilité de faire demi-tour avant la montée si nécessaire.


 **Accessibilité**

 Le départ se fait depuis le parking principal, où se trouvent des places réservées PMR.

 Depuis le parking, empruntez un court tronçon de route afin de rejoindre le chemin qui longe le canal.

 **Roulement :** Chemin naturel en terre et gravillons avec présence possible de feuilles selon la saison. Le sol est globalement roulant, mais peut devenir plus irrégulier ou légèrement glissant par temps humide.

 **Dénivelé :** Montée progressive sur une certaine longueur.

 Aide fortement conseillée, demande un effort soutenu, notamment dans la montée. Autonomie limitée, dépend du matériel utilisé et de la condition physique

 Par temps humide, le sol devient plus glissant et plus exigeant

**Ville:** Fillé

**Distance:** 4,9km

**Dénivelé:**  
28,01696777343748m

# Fiche randonnée





